











**Legenda**

-  Hidrografia (IGAM)
-  Bacia do Ribeirão Bengo
- USLE:**
-  0 (Urbanização e Rios)
-  0 - 2,5 (Ligeira)
-  2,5 - 5 (Ligeira a Moderada)
-  5 - 10 (Moderada)
-  10 - 15 (Moderada a Alta)
-  15 - 25 (Alta)
-  25 - 100 (Muito Alta)
-  100 - 11.733,39 (Ext. Alta)



UninCor  
Mestrado Profissional  
Sustentabilidade em Recursos Hídricos

**UninCor**  
Universidade Vale do Rio Verde

DATUM  
SIRGAS 2000 Zona 23S  
PROJEÇÃO  
Universal Transversa de Mercator  
EPSG: 31983

**Tolerância de Perda de Solo - 2019**

Área	Escala	Local	Data
6,08 km <sup>2</sup>	1:20.000	Caxambu - MG	10/04/2021

**Karine Inácio Magalhães**