

500000 m

505000 m

510000 m

# MAPA DAS MICROBACIAS HIDROGRÁFICAS DO MUNICÍPIO DE CAXAMBU-MG



7575000 m

7575000 m

7570000 m









7570000 m

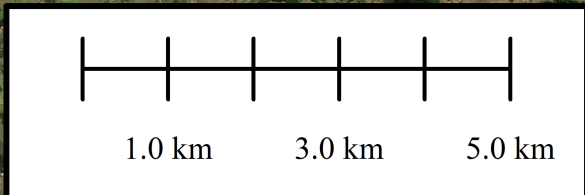
7565000 m

7565000 m

7560000 m

7560000 m

-  Bengo
-  Cachoeira
-  Campo do Meio
-  Cana do Reino
-  Caxambu
-  Corrego da Invernada
-  Corregos de Cima
-  Morro Cavado
-  Passagem
-  Ribeirao Bengo
-  Santo Antonio
-  Taboao
-  Volta Grande



500000 m

505000 m

510000 m